

# Spytyw kajakowy rzeką San

*Od 07-06-2023 do 11-06-2023*

## Dzień „0” (środa 07-06-2023)

W dniu 7 czerwca 2022 roku jedziemy do Przemyśla, gdzie przy ulicy Kraszewskiego 5 znajduje się Schronisko Młodzieżowe „BELFEREK”, w którym nocujemy. Mamy zarezerwowane pokoje dwuosobowe z łazienkami w cenie **60 złotych** od osoby. (Telefon **697066195**)



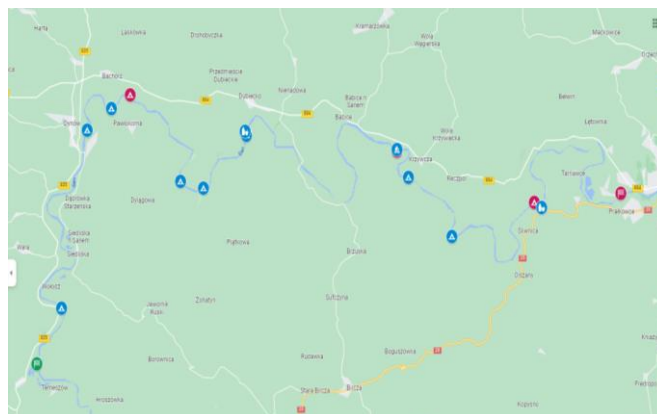
**49°47'15.2"N 22°45'54.6"E lub 49.787549, 22.765167**

## Dzień „1” (czwartek 08-06-2023- około 23,9 km)

Rano udajemy się do Ostrowa trasą długości 3,6 km gdzie mamy rezerwację kajaków u Pana Piotra Dobosiewicza. Jesteśmy umówieni na godzinę 8.00 rano w wypożyczalni.

**Tel: 505999789**

**49°46'56.6"N 22°43'25.8"E lub 49.782396, 22.723829**



*[kliknij w mapę, aby zobaczyć szczegóły](#)*

Przez następne cztery dni mamy do pokonania odcinek rzeki o długości prawie 90 km. Odcinki będą miały różną długość a najdłuższy planowany jest na drugi dzień spytywu. Na powyższej mapie flagą zieloną i czerwoną oznaczono miejsca startu i mety. Znajdziemy też oznaczenia

miejsc biwakowych w kolorze czerwony (te, gdzie zamierzamy nocować) oraz alternatywne w kolorze niebieskim. Dodatkowo na mapie oznaczone zostały też miejsca, gdzie w pobliżu rzeki zlokalizowane są sklepy.

Koszt kajaku dwuosobowego z osprzętem to kwota **50 złotych**. Po zaparkowaniu samochodów i przeładunku bagaży ruszamy do Krzemiennej, skąd rozpoczynamy spływ. Koszt transportu kajaków, bagaży i oczywiście nas to łączna kwota około **180 złotych**.

Czas dojazdu do Krzemiennej to około 1.20 -1.30 h. Około 10.00 po przepakowaniu bagaży i zwodowaniu kajaków, może uda nam się wystartować. Śpimy pod namiotami więc musimy zadbać o cały ekwipunek na spływ.

Miejsce wodowania znajduje się obok promu i punktu noclegowego – **264,7 km rzeki**.



**49°42'11.3"N 22°12'08.9"E lub 49.703139, 22.202472**

San na tym odcinku płynie pomiędzy Pogórzem Przemyskim i Pogórzem Dynowskim, wijąc się wśród łąk, pól uprawnych oraz kompleksów leśnych. Rzeka jest szeroka na ok. 50 m, a szlak kajakowy jest łatwy. W nurcie czasem pojawiają się głazy wymagające ostrożności oraz kamieniste płycizny. Po drodze mija się kilka miejscowości turystycznych z położonymi nad brzegiem domkami letniskowymi, Krzemienna, Wara oraz Nozdrzec. Na szlaku nie ma wielu zagospodarowanych miejsc do odpoczynku. Dogodne miejsce znajduje się w Dynowie.

San na odcinku od Dynowa do Przemyśla nadal posiada charakter rzeki górskiej, jednak przepłynięcie tego odcinka nie powinno sprawić trudności nawet początkującym kajakarzom. Odcinek ten polecany jest do uprawiania powszechnej turystyki kajakowej, w tym dla rodzin z dziećmi oraz grup szkolnych. Rzeka na całym odcinku jest dość płytka, posiada kamieniste dno, a w wartkim nurcie widoczne są głazy oraz kamieniste mielizny. Odcinek ten jest bardzo atrakcyjny widokowo, ponieważ San płynie na przemian wśród gór, lasów oraz łąk i pól uprawnych, często długimi, prostymi odcinkami. Szlak tutaj jest najlepiej oznakowany w porównaniu z innymi odcinkami i najlepiej zorganizowany pod względem infrastruktury turystycznej. Na trasie znajdują się: liczne zagospodarowane, gminne lub prywatne, miejsca do odpoczynku, miejsca do biwakowania, kilka ośrodków wypoczynkowych oraz gospodarstwa agroturystyczne. Wzdłuż Sanu znajduje się wiele atrakcji przyrodniczych, obszarów chronionych, ścieżek przyrodniczych oraz rezerwatów i pomników przyrody.

Po drodze przepływamy pod kładkami i mostami. Gdzieś w okolicy miejscowości Bachórz lub Chodorówka musimy znaleźć miejsce pod biwak. Jest kilka miejsc nadających się na nocleg, stanowią one własność prywatną więc musimy liczyć się z opłatami. Pierwszy punkt pod biwak to prywatna łąka po lewej stronie rzeki tzw. „Pod Bocianem”. Oprócz placu pod rozbicie namiotu i ewentualnego miejsca na ognisko, praktycznie nie ma tam nic. Znajduje się ona w miejscowości Bachórz, **242,1 km rzeki**.

**(Prawdopodobna opłata dla właściciela, który przychodzi pod wieczór)**

49°49'19.7"N 22°16'08.3"E lub  49.822133, 22.268974


Kolejne prywatne miejsce na biwak znajduje się w miejscowości Chodorówka również po lewej stronie **240,8km** rzeki. To ogrodzony teren z zabudowaniami, na którym możemy rozbić namioty. Ponadto mamy tam WC oraz wodę do picia. Można też rozpałcić ognisko, drewno jest na miejscu. Istnieje też możliwość noclegu w budynku, który mieści się na działce. Telefon do właściciela **+48723963000** – drobna opłata na rzecz właściciela zależy od ilości osób. Z drugiego wariantu korzystamy podczas spływu.

49°49'42.7"N 22°17'08.5"E lub     49.828521, 22.285701


**Na powyższym odcinku brak przenosek jak również miejsc trudnych lub niebezpiecznych do przepłynięcia.**

### **Dzień „2” (piątek 09-06-2023 –29,8 km)**

Przed nami drugi dzień spływu i najdłuższy odcinek do pokonania. Płyniemy od Chodorówki, gdzie nocowaliśmy do Ruszelcyc. Przed nami pierwszy prom na rzece. **W okolicach miejscowości Sielnica w rzece pojawiają się liczne mielizny.** W miejscowości Zasanie i Słonne koryto Sanu obniża się o blisko 2 metry co przełoży się na szybkość pokonania tego odcinka.

Kolejny prom spotykamy w Wybrzeżu. Po lewej stronie mamy sklep spożywczy , gdzie możemy uzupełnić zakupy.

49°48'42.3"N 22°23'17.6"E lub 49.811739, 22.388220

Trochę dalej w korycie rzeki zaczną pojawiać się kamieniste płycizny. Należy uważać w tym miejscu. W miejscowości Bachów w pobliżu rzeki mamy kolejny sklep . W Babcach na rzece kolejny prom. Od promu mamy jeszcze trochę więcej niż 2 km do miejsca, gdzie będziemy nocować. Na **211 km** rzeki dobijamy do lewego brzegu tuż po minięciu zakola rzeki. Trudno powiedzieć o prawach własności tego terenu. W pobliżu znajduje się boisko oraz coś podobnego do pola namiotowego. Brak opłat na dzień spływu.

49°48'08.1"N 22°31'26.8"E lub   49.802238, 22.524108




### Dzień „3” (sobota 10-06-2023 – 19,9 km)

W trzecim dniu spływu po śniadaniu i spakowaniu sprzętu wypływamy w dalszą drogę. Pokonujemy odcinek od Ruszelczyc do Krasiczyna. Odcinek ten ma niecałe 20 km. Po czterech kilometrach pojawi się pierwszy prom. W miejscowości Chołowice (201,3 km), na zakręcie ośrodek wypoczynkowy, dalej ładne miejsce kąpielowe z plażą. Niżej w korycie dwie wyspy, płyniemy środkiem. W miejscowości Krasice (195,8 km) nad rzeką wiszący most. 300 metrów od tego miejsca do Sanu wpływa rzeka Cisowa (195,5 km). Do końca spływu od tego miejsca pozostało nam jeszcze 4,4 km. Ostatnim elementem widocznym z daleka będzie wiszący nad rzeką most w miejscowości Krasiczyn. Przed mostem po prawej stronie tereny biwakowe gminnej stacji wodnej (191,1 km). Tu kończymy sobotni odcinek. Brak info o opłatach.

49°46'42.3"N 22°38'46.8"E    49.778402, 22.646338

Rozbijemy się w pobliżu brzegu, można tu też rozpałcić ognisko. Trochę dalej od brzegu znajduje się boisko do piłki nożnej a obok altana z ławkami. Tuż za boiskiem przy metalowych budynkach znajdują się dwie „Toi toi - ki”



W pobliżu zamek w Krasiczynie, gdzie mamy [restauracje](#) . W centrum tj. 700 metrów od pola biwakowego znajdują się delikatesy  i jakaś restauracja .

Ponieważ toalety są zamknięte na klucz a wyjście na brzeg nie jest ciekawe, płyniemy dalej do miejscowości Wapowce położonej może 5 kilometrów dalej. Nocujemy na malowniczych plaży. W pobliżu mamy restaurację, gdzie można coś zjeść. My korzystamy z własnych zapasów i obiadku „na wynos” dowiezionego przez znajomych.

### Dzień „4” (niedziela 11-06-2023)

Niedziela to miał być ostatni dzień spływu, w którym mieliśmy przepłynąć najkrótszy odcinek około 7 do 8 km. Z uwagi na padający intensywnie od godziny 2 w nocy deszcz rezygnujemy ze spływu i korzystamy z transportu kajaków przez właściciela do miejscowości Ostrów, gdzie pozostawiliśmy samochody.